



Von Neumarkt zur Olpererhütte

Termine 2010

16. 4. – 18. 4. 2010. von Neumarkt nach Altmannstein

3. 6. – 6. 6. 2010. von Altmannstein nach Ismaning

15.10. – 17.10. 2010. von Ismaning nach Bad Tölz

Termine 2011

14 – 15. Mai 2011

14.5.2011 Bad Tölz – Tutzingener Hütte ca. 18 km - ca. 6,5 Stunden

15.5.2011 Tutzingener Hütte – Vorderriß ca. 22 km - ca. 6,5 Stunden

08 – 10 Juli 2011

08.7.2011 Vorderriß – Karwendelhaus ca. 24 km. – ca. 7,5 Stunden

09.7.2011 Karwendelhaus – Hallerangerhaus ca. 14 km - ca. 8 Stunden

10.7.2011 Hallerangerhaus – Hall ca. 18 km – ca. 5,5 Stunden

1-4 September 2011

1.9.2011 Hall – Lizumer Hütte ca. 16 km – ca. 7 Stunden

2.9.2011 Lizumer Hütte –Tuxer Joch Haus ca11 km . ca. 7 Stunden

3.9.2011 Tuxer Jochhaus – Olpererhütte ca. 12 km – ca. 6 Stunden

4.9.2011 Heimreise

Anmeldung bei Karl Gottschalk

bitte bis spätestens 4 Wochen vor der jeweiligen Etappe anmelden

Tel. 0160 91357412, Fax. 09181 461011

Mail: karl_gottschalk@t-online.de

Für Fragen stehe ich gerne zur Verfügung



Aktivgruppe – Touren Info

Wanderung



Von Neumarkt

zur Olpererhütte



**397 km
In 18 Etappen**



Neumarkt



In 18 Etappen von Neumarkt zur Olpererhütte

Holnstein

Meihern

Altmannstein

Großmehring

Wolnzach

Freising

Ismaning

Thalkirchen

Bad Tölz

Wolfratshausen

Vorderriß

Tutzinger Hütte

Karwendelhaus



Hallerangerhaus

Hall

Lizumer Hütte

Tuxer Jochhaus

Olpererhütte





Von Neumarkt zur Olpererhütte

Etappe 13 : Von Vorderriß zum Karwendelhaus Vorderriß – Oswaldhütte – Hinterriß - Karwendelhaus



mittel

Tourencharakter: Leichte aber lange Bergwanderung

Ausgangspunkt: Vorderriß 800 m

Endpunkt: Karwendelhaus 1765 m

Wanderkarte: Kompasswanderkarte 182, Isarwinkel;

Topographische Karte UKL30 Karwendelgebirge

Markierung: ab Hinterriß Wegmarkierung 231 bis zum Ahornboden, ab dort E4

Verkehrsankündigung: Busverbindung in Vorderriß und Hinterriß

Einkehr: Oswaldhütte, Hinterriß

Unterkunft: Karwendelhaus Tel. 05213 5623



24 km



7 1/2 Std.



1000 m
0 m

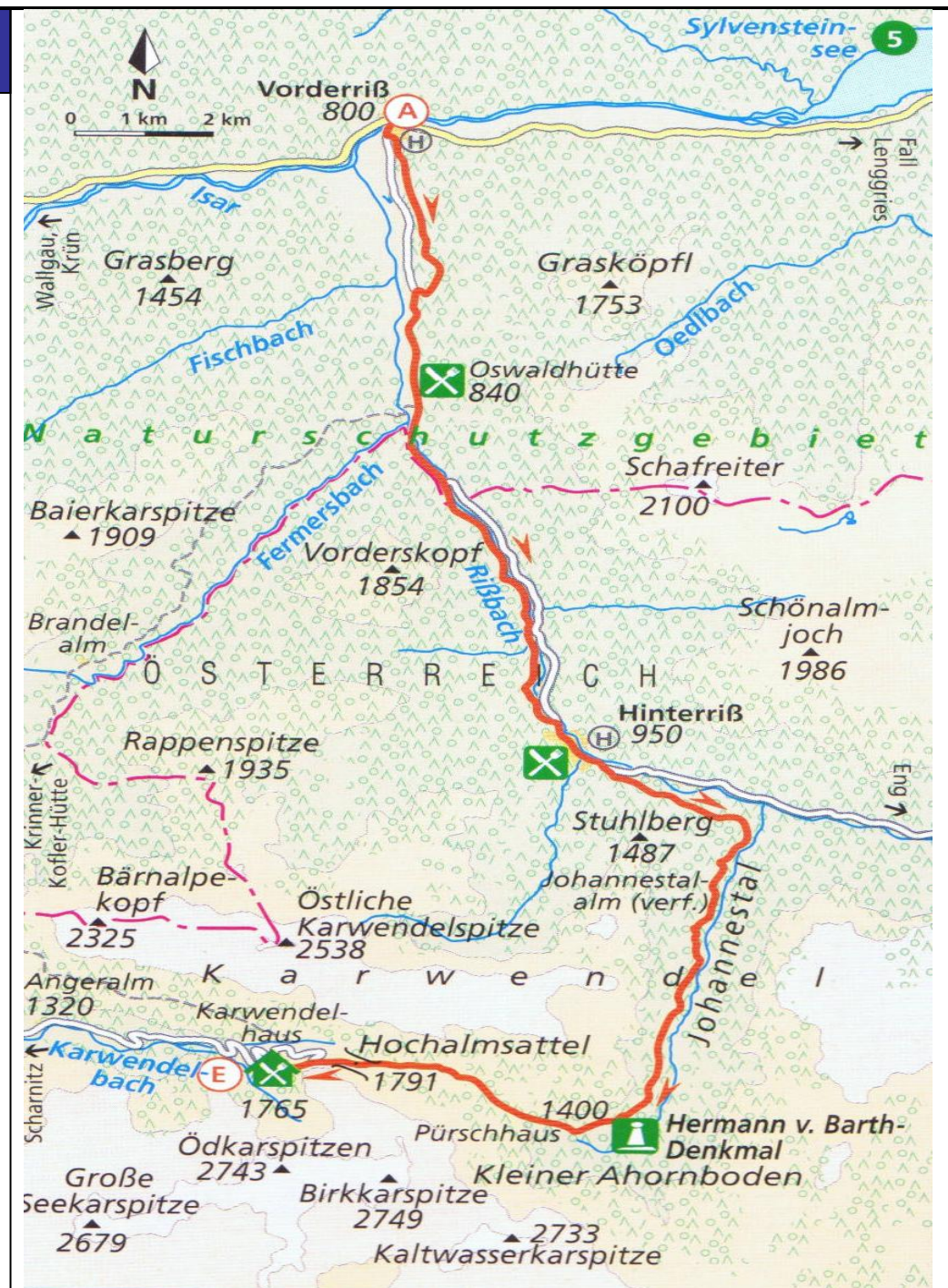
Diese Etappe führt uns aus dem Rißtal in das Karwendel. Sie verläuft zwar auf unschwierigen Wegen, sollte aber wegen ihrer Länge - ca. 24km – und immerhin 1000 Höhenmetern Anstieg nicht unterschätzt werden.

Die ersten 11 km hinein in das Rißtal verläuft unser Weg meist parallel zur Fahrstraße die uns aber Zeitweise nicht erspart bleibt. Nach ca. 1 Stunde haben wir die Oswaldhütte erreicht, überschreiten kurz darauf die Grenze nach Österreich und erreichen nach ca. 2,5 Stunden den Ort Hinterriß mit der letzten Einkehrmöglichkeit bis zum Karwendelhaus.

Wir verlassen Hinterriß auf der Straße Richtung Eng, zweigen aber beim ersten Wirtschaftsweg rechts ab und folgen den Talverlauf auf dem markierten Weg 231 in das Johannestal. Bei der verfallenen Johannesalm folgen wir einen Forstweg der uns mäßig ansteigend zum kleinen Ahornboden (1400m) bringt.

Vorbei am Pürschhaus führt uns der Weg E4 zum Teil steil ansteigend durch steinige Mulden und Wald in freie, latschenbewachsene Hänge und schließlich über dem Hochalmsattel (1790 m) zu unserem Tagesziel der Alpenvereinshütte **Karwendelhaus**.

Detailangaben zu dieser Etappe findet Ihr im Führer „ Traumpfad München Venedig“ ISBN 978-3-7654-3994-0





Von Neumarkt zur Olpererhütte

Etappe 14 : Vom Karwendelhaus zum Hallerangerhaus
Karwendelhaus – Schlauchkarsattel – Birkkarspitze –
Hinterautal - Hallerangerhaus

anspr.

14 km

8 Std.

1510 m

Tourencharakter : Auf der Originalroute lange und anstrengende Bergtour, für den Aufstieg auf die Birkkarspitze ca. 1 Std. zusätzlich.

Alternativ: Abstieg durch das Karwendeltal Richtung Scharnitz und mit Taxi bis zur Kastenalm.

Wanderkarte: Kompasskarte Nr. 26 Karwendelgebirge UK L 30 Karwendelgebirge

Markierung: Wegmarkierung 225, rote Punkte.

Verkehrsanbindung: Keine

Einkehr : Kastenalm ca. 10 Min. Abseits vom Weg

Unterkunft: Hallerangerhaus Tel.: 0664 2728071

Eine der schönsten Touren im Karwendel, aber lang und anstrengend. Die Variante durch das Karwendeltal bietet eine leichtere Alternative.

Auf dieser Tour verabschieden wir endgültig von der Isar und haben in der Nähe des Hallerangerhauses Gelegenheit die Isarquelle zu besuchen.

Originalroute: Direkt am Karwendelhaus beginnt der Steig 225 mit einem mühevollen Aufstieg durch das Schlauchkar, über ein langes Geröllfeld erreichen wir nach ca. 2,5 Std. den Schlauchkarsattel. Die Besteigung der Birkkarspitze erfordert ca. 1 Std zusätzlich. Danach erwartet uns ein langer serpentinenreicher Abstieg zur ca. 1500 m tiefer gelegenen Kastenalm mit Einkehrmöglichkeit. Von dort geht es wieder ca. 500 Höhenmeter hinauf zu unserem Tagesziel, den **Hallerangerhaus**.

Alternativroute: ca. 21 km ca. 740 Hm. Abstieg, ca. 500 Hm. Aufstieg. **Gehzeit ca. 6,5 – 7 Stunden. Taxikosten ca. 10€/ Person**

Vom Karwendelhaus dem Fernwanderweg E4 Richtung Scharnitz und den Karwendelsteig – Wegmarkierung 28 - bis zum Gasthof Wiesenhof – ca. 4,5 Std. Gehzeit.. Ab hier mit dem Taxi bis zur Kastenalm und von dort noch ca. 500 Höhenmeter in ca. 2,5 Std zum Hallerangerhaus

Detailangaben zu dieser Etappe findet Ihr im Führer „ Traumpfad München Venedig“ ISBN 978-3-7654-3994-0





Von Neumarkt zur Olpererhütte

Etappe 15 : Vom Hallerangerhaus nach Wattens Ins tiefe Inntal – Hallerangerhaus – Lafatscherjoch – St. Magdalena- St. Martin - Wattens



Tourencharakter: Leichte Bergwanderung, jedoch mit langen, kräftezehrenden Abstieg.

Wanderkarte : Alpenvereinskarte 31/5, Innsbruck und Umgebung., Kompasskarte Nr. 26
Markierung: 223 über das Lafatscherjoch bis zum Issanger, Wegmarkierung 8 von St. Martin nach Wattens.

Verkehrsanbindung: Zugverbindung ab Hall und Wattens.

Einkehr: St. Magdalena

Tour mit schönen Ausblicken und langen Abstieg in das Inntal.

Vor dem langen Abstieg sind ab Hallerangerhaus zunächst noch 300 Höhenmeter Aufstieg zu bewältigen. Der Weg Nr. 223 leitet uns in ca. 1,5 Stunden hinauf zum Durchschlag (1898 m) und weiter zum Lafatscherjoch (2085m).

Wir folgen den Weg weiter in das Isstal und erreichen nach ca. 3 Stunden das Gasthaus St. Magdalena. Danach folgen wir den Wanderweg auf der rechten Talseite bis zu einem Parkplatz bzw., nach weiteren 500 m, zur Bergkapelle..Hier trennen sich nun die Wege die uns entweder, auf der Hauptroute, nach Wattens oder, auf der Variante, nach Hall bringen.

Variante Wattens: Wir folgen den linken Weg bis zur Walderkapelle und weiter, nach ca. 100 Hm. Aufstieg, zur Kirche St. Martin. Bei den ersten Häusern des Dorfes nehmen wir den Weg Nr. 8 und erreichen nach Insgesamt ca. 5,5 Std. **Wattens**

Variante Hall: Dieser Weg ist ca. ½ Stunde kürzer. Wir halten uns nach der Bergkapelle und Überquerung des Baches nach recht und nach dem Gasthof Walderbrücke wiederum nach rechts und erreichen so nach insgesamt ca. 5 Stunden **Hall**

Detailangaben zu dieser Etappe findet Ihr im Führer „ Traumpfad München Venedig“ ISBN 978-3-7654-3994-0

